REPUBLIKA E SHQIPËRISË

INSTITUCIONI I PREFEKTIT TË QARKUT DURRËS

Historiku

- Qeverisjae Durrësitnë vitet1912-1944
- Pas shpalljes së Pavarësisë më 28 Nëntor 1912, Qeveria e Vlorës bëri ndarjen administrative të vendit në Prefektura dhe Komuna. Durrësi ishte Prefekturë. Prefekti ishte përfaqësues i Shtetit, ndër ta përmendim: Hamid Toptani, Abdyl Ypi, Shefki Shatku, Ali Koka, Rexhep Jella, Zef Kadare.
- Nga viti 1912 deri më vitin 1926, Prefektura e Durrësit ishte Prefektura kryesore në vend dhe Tirana ishte Nënprefekturë nën juridiksionin e saj.
- Qeverisja e Durrësitpas vitit1944
- Pas çlirimit të vendit u ruajt organizimi në Prefektura, N/Prefektura dhe lokalitete, duke hequr Bashkitë dhe Komunat. Durrësi ishte Prefekturë.
- Në vitin 1953 u kalua në një ndarje të re Administrative.
- Njësia më e madhe u emërtua Qarku, i ndarë në Rrethe dhe Lokalitete.
- Qeverisja e Durrësit gjatë viteve1990

Historiku

- Me ndryshimin e sistemit në vitin 1992, u bë një ndarje e re administrative në Prefekturë, Rreth, Bashki dhe Komunë.
- Forma e organizimit me Prefektura u rivendos përsëri në vitin 1992, me miratimin e ligjit "Për prefekturat", më datë 22 shtator 1992. Më 26 korrik 1993, Këshilli i Ministrave nxori vendimin për ndarjen dhe krijimin e 12 prefekturave në vend.
- Me Kushtetutën e vitit 1998 vendi u nda në Qark, Bashki dhe Komunë. Durrësi ishte Bashkia më e madhe e Prefekturës së Qarkut të Durrësit. Prefektura e Qarkut të Durrësit kishte nën juridiksionin e saj 16 Bashki dhe Komuna.
- Në vitin 2015 , me miratimin e ndarjes së re administrative Prefektura e Qarkut Durrës ka aktualisht nën juridiksionin e saj 3 Bashki të mëdha, Durrës, Krujë dhe Shijak.

Prefektët e Qarkut të Durrësit ndër vite

Viktor Margilaj
(16.06.1994 – 30.06.1995)

Martin Cukalla
(01.09.1997 – 15.02.2000)

Petrit Ajazi
(16.01.2000 – 06.02.2001)

Agron Duka
(06.02.2001–31.05.2001)

Natasha Paço
(01.11.2001 – 15.10.2002)

Gëzim Agasi
(15.10.2002 – 30.01.2004)

Ingrid Shuli
(30.01.2004–30.09.2005)

Klodjan Pajuni
(01.10.2005–30.10.2009)

Genc Alizoti
(01.11.2009–5.04.2013)

Genc Juka
(05.04.2013 – 01.10.2013)

Prefektët e Qarkut të Durrësit ndër vite

Rolant Xhelilaj
(01.10.2013 – 05.05.2017)

Emiljan Jani
(05.05.2017 – 01.11.2017)



Roland Nasto
(01.11.2017 – 07.04.2022)

EmiljanJani
(07.04.2022 – 27.01.2026)

Adrian Gurra
(28.01.2026 – Ne vazhdim)

STRUKTURA ADMINISTRATIVE E QARKUT DURRËS

QARKU DURRËS

3 BASHKI **16 NJËSI ADMINISTRATIVE** **6 QYTETE** **116 FSHATRA**

BASHKIA DURRËS

6 NJËSI ADMINISTRATIVE
3 QYTETE
39 FSHATRA

BASHKIA KRUJË

6 NJËSI ADMINISTRATIVE
2 QYTETE
50 FSHATRA

BASHKIA SHIJAK

4 NJËSI ADMINISTRATIVE
1 QYTET
27 FSHATRA

- **Bashkia e Durrësit** shtrihet përgjatë bregut të detit dhe kufizohet në iatik, n

Qarku	Qëndra e Bashkisë	Njësitë Administrative përbërëse	Qytetet dhe fshatrat në përbërjen e tyre
Durrës	Qyteti Durrës	Qyteti Durrës (6 rajone)	Qyteti Durrës (6 rajone)
		Sukth	Qyteti Sukth, Fshatrat; Hamallaj, Kullë, Perlat, Vadardhë, Rushkull,Hidrovori
		Ishëm	Fshatrat; Likmetaj, Kërtushaj, Kapidanaj, Gjuricaj, Lalëz, Kuraten, Bizë,Draç, Shetaj,
		Katundi i ri	Fshatrat; Katundi i ri, Jubë, Qerret, Fllakë, Bisht-Kamëz, Rinia, Erzen,Sukth, Adriatik
		Rrashbull	Fshatrat; Rrashbull, Arapaj, Shënavlash, Shkallnur,

Bashkia Durrës

në lindje me bashkitë Krujë, Vorë e Shijak dhe në jug me bashkinë Kavajë.

- Durrësi ka portin më të madh në Shqipëri, ku përpunohet mbi 90 % e të gjithë volumit të ngarkim-shkarkimit portual, gjë që e bën atë nyjën më të rëndësishme tregtare në vend.
- Bashkia Durrës, përbëhet nga gjashtë njësi administrative, të cilat janë: Durrësi, Sukthi, Ishmi, Katundi i Ri, Rrashbulli dhe Manëz, me sipërfaqe 338.3 Km^2. Në territorin e bashkisë së re gjenden tre qytete, Durrës, Sukth dhe Manëz si dhe 39 fshatra.
- Durrësi është gjithashtu një zonë e rëndësishme arkeologjike, pasi nën qytetin aktual gjenden disa shtresa qytetërimesh antike.
- Relievi është kryesisht fushor dhe kodrinor: Lartësia më e madhe e qytetit është Kodra e Durrësit me 178 m e lartë.
- Vija kufitare dhe bregdetare: 114 km e gjatë dhe ndahet në**:**

Sipërfaqja e qytetit: 46.1 km2

- Kufij tokësor: 45.3 km
- Kufij lumor : 7.1 km
- Vijë bregdetare: 61.6 km
- Sipërfaqja e Bashkisë Durrës: 341.9 km2

Durrësi dikur

Durrësi sot

Bashkia Krujë

- Bashkia ka 2 qytete (Kruja dhe Fushë-Kruja) dhe 50 fshatra të shtrira në 6 njësi administrative Krujë, Fushë-Krujë, Bubq, Nikël, Thumanë dhe Cudhi me sipërfaqe 339.02 km^2.
- Bashkia Krujë kufizohet: në lindje me Bashkitë Mat, Klos dhe Tiranë; në veri me Bashkitë Mat dhe Kurbin; në jug me Bashkitë Tiranë, Kamëz dhe Vorë; në perëndim me Bashkinë Durrës.
- Relievi i qytetit Krujë paraqet një mozaik formash dhe tipologjish me lartësira që zbresin gradualisht në drejtimin lindje-perëndim. Zona fushore shtrihet në perëndim midis kodrave të Ishmit – Prezë, Tapizë, Krastë Krujë. Zona kodrinore ka një lartësi 100-300 m lartesi mbi nivelin e detit. Zona malore përbëhet nga dy vargje paralele me drejtim veri-perendim dhe jug-lindje. Vargu Kruje-Dajt dhe vargu Skenderbej.
- Kruja njihet si kryeqendra e rezistencës ndaj pushtuesve osmanë gjatë kohës që Skënderbeu udhëhiqte këtë rezistencë. Dallohet dhe për pazarin të vjetër karakteristik, me vlera të rralla në Ballkan si dhe për zhvillimin e zejeve të ndryshme si punimi i leshit, metalit dhe drurit.
- Sipas statistikave të vitit 2017 këtë qytet e kanë vizituar rreth 305 mijë turistë vendas e të huaj.

Qarku	Qëndra e Bashkisë	Njësitë Administrative përbërëse	Qytetet dhe fshatrat në përbërjen e tyre
Durrës	Qyteti Krujë	Krujë	Qyteti Krujë,Fshatrat:Barakanesh,Picërragë,Brret
		Fushë- krujë	Qyteti Fushë Krujë, Fshatrat; Fushë Krujë, Arrameras 1, Luz 1, Hasan,Larushk 1, Halil, Zgërdhesh, Zallë, Luze 2, Larushke 2, Arrameras 2
		Bubq	Fshatrat; Bubq, Bilaj, Budull, Mazhë – Madhe, Mazhë – Vogël, Mallkuç,Murqinë
		Nikël	Fshatrat; Nikël, Tapizë, Qerekë, Rinas, Virjon, Buran, Mukaj, Kurcaj,Zezë
		Thumanë	Fshatrat; Kodër-Thumanë, Borizanë, Derven, Gramëz, Thumanë,Bushnesh, Dukagjin i Ri, Sukth-Vendas, Miliska, Derven Kodër,
		Cudhi	Fshatrat; Cudhi-Zall, Nojë, Mafsheq, Shqezë, Shkretë, Cudhi – Kant,Kroi Madh, Bruz-Zall, Bruz-Mal, Rranxë

Kruja simbol i rezistencës së shqiptarëve me në krye Heroin tonë Kombëtar Gjergj Kastriot Skënderbeun.



- Emri dhe rëndësia e Krujës lidhet me veprën dhe aktivitetin 25-vjeçar të Heroit tonë Kombëtar, Gjergj Kastriotit, i cili e shëndërroi Krujën dhe kështjellën e saj në një pikë rezistence ndaj osmanëve duke e bërë atë të njohur në të gjithë Europën. Periudha më e lavdishme fillon më më 28 nëntor 1443 kur Kalaja e Krujës u mor nën kontrollin e Gjergj Kastriotit i cili organizoi rezistencën e gjatë anti otomane.
- Tri herë e rrethuan osmanët Krujën (1450,1466,1467) me ushtri të mëdha (në Krujë kanë ardhur dhe dy nga sulltanët më të fuqishëm të perandorisë osmane sulltan Murati II dhe i biri i tij Mehmeti II), megjithatë kalaja e Krujës rezistoi.
- Ra nën sundimin osman vetëm në vitin 1478 (10 vjet pas vdekjes së Skënderbeut).

Kruja dikur





Kruja sot

Bashkia Shijak

- Bashkia përbëhet nga qyteti i Shijakut dhe 27 fshatra, të cilët janë pjesë përbërëse e 4 Njësive Administrative: Shijak, Maminas, Xhafzotaj dhe Gjepalaj, me sipërfaqe 92.19 km^2.

- Territori i Bashkisë gjendet në pjesën qendrore-perëndimore të Republikës së Shqipërisë dhe kufizohet: në lindje me Bashkitë Tiranë dhe Vorë; në veri me Bashkitë Vorë dhe Durrës; në jug me Bashkitë Durrës dhe Tiranë dhe në perëndim me Bashkinë Durrës.

- Bashkia Shijak duke u nisur dhe nga tiparet e relievit ka nje potencial te madh per zhvillimin e agroturizmit. Agroturizmi po merr një vëmëndje të veçantë, duke i shëndruar kështu këto zona në një destinacion tërheqës për turistët dhe pushuesit vendas dhe të huaj.

Qarku	Qëndra e Bashkisë	Njësitë Administrative përbërëse	Qytetet dhe fshatrat në përbërjen e tyre
Durrës	Qyteti Shijak	Shijak	Qyteti Shijak
		Maminas	Qyteti Sukth, Fshatrat; Hamallaj, Kullë, Perlat, Vadardhë, Rushkull,Hidrovori
		Xhafzotaj	Fshatrat; Likmetaj, Kërtushaj, Kapidanaj, Gjuricaj, Lalëz, Kuraten, Bizë,Draç, Shetaj,
		Gjepalaj	Fshatrat; Katundi i ri, Jubë, Qerret, Fllakë, Bisht-Kamëz, Rinia, Erzen,Sukth, Adriatik

Shijaku dikur





Shijaku sot

STUDIO
DOMI
PHOTOGRAPHY

STUDIO
DOMI
PHOTOGRAPHY

STUDIO
DOMI
PHOTOGRAPHY

Të dhëna mbi qarkun Durrës

Qarku Durrës përbëhet nga tre Bashki: **Durrës, Shijak** dhe **Krujë**.

Njësitë Administrative në Qark janë **16** (gjashtëmbëdhjetë).

Në mbështetje të veprimtarisë së Prefektit të Qarkut Durrës dhe në përbërje të administratës së tij përfshihet **Nënprefektura Krujë**.

Sipërfaqja: 766 km²

Popullsia: 468 467 banorë

Shtrirja gjeografike dhe Kufizimet

- Qarku Durrës është i vendosur në bregdetin qëndror shqiptar, me gjatësi rreth 33 km. Territori i saj në veri kufizohet me Qarkun Lezhë, në veri lindje me Qarkun Dibër, në jug me Qarkun Tiranë dhe në perëndim kemi dalje në detin Adriatik.
- Pozicioni gjeografik i Qarkut Durrës, ndodhet ndërmjet 41º e 36’ deri 41º e 15’ gjërësi gjeografike Veriore dhe 19º e 15’ deri 19º e 38’ gjatësi gjeografike Lindore e vendosur në një nga pikat më të ngushta të Detit Adriatik.
- Gjatësia e përgjithshme e vijës kufitare është 121.3km. Nga këta 52.4 km janë kufij tokësorë, 61.8 km kufij detarë, 7.1 km janë kufij lumorë.

Harta e Qarkut Durrës

- Zona malore përbëhet nga dy vargje paralele me drejtim veriperendim dh

Malet dhe lumenjtë

dhe vargu Skenderbej (maja e Liqenit qe është dhe maja më e lartë e rrethit Kruje).

- Lumenjtë kryesorë që përshkojnë Qarkun Durrës janë lumenjtë Erzen dhe Ishëm.
  - Lumi Erzen buron nga Mali me Gropa, në një lartësi -1200 m mbi nivelin e detit, 25 km në lindje të Tiranës, pranë Shëngjergjit dhe derdhet në Gjirin e Lalëzit në veri të Durrësit.
  - Lumi Ishëm rrjedh përmes Shqipërisë qëndrore 74 km i gjatë, sipërfaqja e pellgut ujëmbledhës është 673 km2 dhe lartësia mesatare mbi nivelin e detit 357 m. Ai formohet nga bashkimi I lumit të Tiranës, përrenjëve Tërkuza dhe Zeza.

Rëndësia e Qarkut Durrës në zhvillimin ekonomik të Shqipërisë.

Tirana International Airport
Nënë Tereza

- Pozicioni shumë i favorshëm gjeografik e bën qarkun e Durrësit një nyjë lidhëse kryesore për të gjitha llojet e transportit.

- **Tirana International Airport "Nënë Tereza"** në Rinas (**Bashkia Krujë**) është ndërtuar gjatë periudhës kohore 1955 -1957. Është aeroporti i kryeqytetit dhe njëkohësisht i vetmi aeroport ndërkombëtar i Shqipërisë për fluturime civile. Nga Rinasi fluturojnë disa avionë të shoqërive të fluturimit drejt destinacioneve të Evropës, dhe prej pikave të tranzitit për në disa qytete të tjera jo evropiane.

- **"Hekurudha Shqiptare"** është sistemi hekurudhor shqiptar. Terminali kryesor i vendit është në **Durrës.** Rrjeti hekurudhor shtrihet nga Porti i Durrësit dhe shkon në tre drejtime: në veri drejt kufirit shqiptaro-malazez në Han të Hotit, në jug drejt Ballshit dhe Portit të Vlorës dhe në lindje drejt Pogradecit. Të dhënat aktuale nga Ministria e Transporteve tregojnë se Hekurudha Shqiptare ka në inventarin e saj 66 vagonë udhëtarësh, 225 vagonë malli dhe 25 lokomotiva dhe më shumë përdoret për transportin e mallrave nga porti drejt destinacioneve vendase dhe të huaja.

HSH
HEKURUDHA SHQIPTARE

- **Porti i Durrësit** është porti më i madh në Shqipëri dhe ndër më të mëdhenjtë në detin Adriatik dhe Jon, dhe një nyje shumë të rëndësishme për tregun ndërkombetar.

Autoriteti Portual Durrës
DURRËS PORT AUTHORITY

Porti i Durrësit

- Pozicioni i favorshëm gjeografik e bën portin e Durrësit portin më të madh në Shqipëri dhe ndër më të mëdhenjtë në detin Adriatik dhe Jon, dhe një nyje shumë të rëndësishme për tregun ndërkombetar.
- Infrastruktura operacionale e tij përbëhet nga 11 kalata me një thellësi kalate që varion nga 7.5m-11.5m.
- Mallrat kryesore që përpunohen në port janë mallrat e përgjithshme drithra, kontainer, tragete ,minerale etj.
- Porti i Durrësit ka aktualisht 78% te tregëtisë detare në nivel kombëtar.
- Porti i Durrësit është gjithashtu një vendndodhje kyce për rrjetet e trageteve dhe tranzitin e pasagjerëve, duke i dhënë Durrësit nje pozicion strategjik në lidhje me Korridorin VIII, që do facilitojë tranzitin e pasagjerëve dhe mallrave në kontinentin Europian.
- Porti i Durrësit shërben si vendkalim kufitar që në kohë të hershme. Ka lidhje trageti të përditshme me portin e Barit dhe lidhje disa ditë në javë me portet e Ankonës dhe Triestes në Itali.

Autoriteti Portual Durrës
DURRËS PORT AUTHORITY

Turizmi

- Veçantia e Qarkut të Durrësit është gërshetimi në mënyrë harmonike i turizmit detar, atij agroturistik dhe turizmit malor të ndërthurur dhe me arkeologjinë dhe historinë mijëra vjeçare të qytetërimit dhe zhvillimit të këtij territori.

Monumentet Kulturore

- Janë rreth 100 objekte të klasifikuara burime turistike monumente kulture Historiko/Arkeologjike si psh:
- Kalaja e Durrësit,
- Kalaja e Ishmit,
- Kalaja e Skënderbeut,
- Kalaja e Krujës,
- Kalaja e Zgërdheshit (Albanopoli),
- Anfiteatri i Durrësit,
- Rotonda,
- Termet e qytetit,
- Bazilika e Arapajt,
- Bazilika e Gjuricës,
- Kisha e Shën Ndout,
- Pazari i Krujës etj.

- Krahas këtyre si pika të vizitueshme janë Muzeumet Historik, Arkeologjik dhe Etnografik të Durrësit e të Krujës, Torra Veneziane si dhe Vila e Mbretit etj.

Monumentet më të rëndësishëm të natyrës

- Kepi dhe Faleza e Rodonit,
- Plazhi i Kallmit,
- Çinari i Balliasit,
- Plazhi i Shënpjetrit,
- Shkëmbi i Kavajës,
- Rrapi i Rubjekës,
- Pylli i Kolndrekajve,
- Rrepet e Arramerasit,
- Gryka e Zezë (Krujë),
- Gryka e Vajës ose Shkëmbi i Vajës,
- Kroi i Nënës Mbretereshë (Krujë),
- Sarisalltiku dhe shpella,
- Selvia e Teqesë (Fushë Krujë),
- Rrapi i Taslloit (Krujë),
- Rrapi i Ballabanecit (Krujë),
- Rrapi i Buranit,
- Pisha e Zezë në Qafë Shtamë,
- Rrapi ose Çinari i Bretit etj.




Gjatësia e rrugëve nacionale në territorin e Qarkut Durrës:

- 1. Rrugë interurbane kryesore **26.70 km**
- 2. Rrugë interurbane dytesore **65.85 km**
- 3. Rrugë dytësore **119.20 km**

Rrjeti Rrugor/Sheshet

Në lidhje me gjatësinë e rrjetit Rrugor Nacional dhe Rrugëve

rajonale të dhënat për Bashkinë Shijak afersisht janë:

- Sheshi qendror i Bashkise Shijak: 5600 m^2
- Rruge rajonale: 57.022 m (57km)
  - Rruge nacionale: 23.200 m (23.2km)

Ku rruge nacionale jane marre:
Rruga e vjeter 4 rruget - maminas sukth – - maminas - vlashaj si dhe fllake - autostrade.

Arsimi

Arsimi në qarkun tonë ndiqet dhe monitorohet nga **Drejtoria Arsimore Rajonale Durrës** e cila mbulon kryesisht Bashkinë Durrës dhe Shijak dhe nga Zyra Arsimore Krujë që mbulon territorin e Bashkisë Krujë.

Bashkia Durrës

- 5 çerdhe me ushqim
- 10 kopshte publike nga të cilët 7 me ushqim dhe 3 pa ushqim
- 72 shkolla 9-vjeçare nga të cila 55 publike dhe 17 private
- 32 shkolla të mesme nga të cilat 13 publike (ku në dy shkolla zhvillohet dhe part time – Olsi Lasku dhe Sukthi i Ri part time); 1 e mesme profesionale; dhe 18 private (ku njëra është part time)

Bashkia Shijak

- 1 çerdhe publike
- 2 kopshte publike
- 16 shkolla 9-vjeçare publike
- 2 shkolla të mesme të përgjithshme

Bashkia Krujë:

- 2 çerdhe me ushqim (publik)
- 3 kopshte me ushqim (publik)
- 26 kopshte në godinën e shkollës (publik)
- 1 kopësht në godinën e shkollës (privat) me ushqim
- 2 gjimnaze publike
- 4 shkolla të mesme të bashkuara
- 37 shkolla 9-vjeçare (nga ku 8 janë shkolla vetëm fillore pra cikli i ulët) (publike)
- 1 shkollë 9-vjeçare (private) me ushqim

Universiteti Durrës

- Universiteti mesjetar i Durrësit u hap në vitet `80 të shekullit XIV. Ai konsiderohet universiteti i parë mesjetar në Ballkan dhe njëri ndër universitetet e para të Evropës.
- Universiteti mesjetar i Durrësit ishte universitet teologjik (Studium Generale). Atë e themeluan dhe e drejtuan autoritetet e urdhërit dominikan të qytetit të Durrësit. Kur u themelua kishte 9 magjistër dhe 100 studentë. "Durrësi ka qenë qendër studimesh jo vetëm për Shqipëri, por edhe për Bosnjë, Dalmaci, dhe Hungari.
- Në Universitetin mesjetar të Durrësit u promovuan shumë doktorë shkencash dhe u përgatitën shumë teologë që punuan meshtarë, jo vetëm në viset shqiptare, por edhe në Dalmaci dhe në Itali. Njëri ndër personalitetet më të njohura i cili doli nga dyert e këtij universiteti ka qenë Gjon Durrsaku, i cili më 14 qershor të vitit 1396 caktohet rektor I Universitetit të Zarës (Universitas Jadertina). Veprimtaria e këtij universiteti u ndërpre në vitin 1501, kur ushtritë osmane pushtuan Durrësin.
- Universiteti Aleksandër Moisiu Durrës (UAMD) është krijuar me Vendim të Këshillit të Ministrave Nr. 801, datë 20 dhjetor 2005 "Për hapjen e Universitetit "Aleksandër Moisiu" Durrës". Universiteti i Durrësit mban emrin e aktorit të famshëm shqiptarë të skenës gjermano-folës Aleksandër Moisiu.
- Kampusi i ri i Universitetit po ndërtohet në një sipërfaqe prej 48.300 m2, ndërkohë që sipërfaqja e ndërtimit do të jetë 11.470 m2. Korpusi i ri do të ketë godina për fakultetet dhe ndërtesa të veçanta për konviktet, komplekse shërbimesh arsimore, bibliotekë, librari, park, terrene sportive etj.



Shëndetësia

- **Spitali Rajonal Durrës**
- Staf mjekësor 129
- Infermierë 340
- Shtretër 340
- Qendra Shëndetësore 18 (nga të cilat 4 QSH Turistike)

- **Spitali i Krujës**
- Mjek specialist 26
- Infermierë 76
- Ambulanca 3 (2 në Krujë, 1 në QSH në Fushë Krujë)

- Shtretër 124 (120 në pavione dhe 4 tek urgjenca)
- Qendra Shëndetësore 6

Bizneset e Qarkut Durrës

- Qarku Durrës ka rreth **14 345 biznese**

- 2592 prodhues të të mirave,
- 527 bujqësia, pyjet,peshkimi,
- 1488 industria,
- 577 ndërtimi,
- 11753 prodhuesit e shërbimeve,
- 5501 tregtia,
- 805 transporti dhe magazinimi,
- 2069 akomodimi dhe shërbimi ushqimor,
- 172 informacioni dhe komunikacioni,
- 3206 shërbime të tjera)

- 210 biznese të mëdha me mbi 50 punonjës.



Palace Hotel Durrës

Agroturizëm Huqi, Shijak

Hotel Panorama Krujë

Bujqësia

- Në bazë Qarku sipërfaqe toke bujqësore gjithsej është 76 442 ha nga të cilat tokë e punuar bujqësore është 29 912 ha, tokë e mbjellë frutikulturë 3805 ha.
- Drufrutore: pemtore 662 ha, ullinj 2350 ha, 29.43 ha, vreshta 765 ha.
- Janë mbjellë këto kultura bujqesore: drithëra 7236 ha, perime 2756, patate 517 ha, kultura industriale 134 ha, foragjere të njoma 18132 ha.
- Të dhëna për nr. e krerëve në Qark: gjedh 29 375, të leshta 39550, të dhirta 21869, derra

6420, njëthundrak 2085, shpendë 1702000 dhe bletë 11896 koshere.

JU FALEMINDERIT